



行政院第3678次院會

蘇花改及南迴公路通車前整備工作情形

報告人：交通部公路總局 陳局長彥伯
108年11月28日

簡報大綱

◆辦理情形及工程特色

◆通車整備

路廊交通管理整備

安全諮詢會議

防災演練

三階段履勘

◆通車宣導

◆通車活動

「蘇花改」辦理情形




- 建設計畫：期程100年~109年，經費551.73億元。
- 計畫範圍全長約77KM，優先改善災損阻斷及交通肇事頻率高三路段。
蘇澳-東澳段已於107年2月5日通車。
南澳-和平段及和中之大清水段施工中，進度93.06%。
- 預計109年1月5日達通車標準。
- 計畫效益：蘇澳至花蓮節省約60分鐘，提升東部地區觀光。

「蘇花改」工程特色



蘇澳東澳段-白米景觀橋結合白米社區舊地名「白米甕」意象，以優美的白米脊背橋塔造型獨樹一格。



南澳和平段-鼓音橋採鋼結構設計，串聯觀音及谷風隧道成為12.6公里的長隧道，國內僅次於雪山隧道12.9公里。

和中大清水段-仁水隧道坐落於太魯閣國家公園，為蘇花改計畫唯一單孔雙向隧道，可供汽機車通行。

「南迴公路」辦理情形



- 建設計畫：期程100年~109年，經費227.49億元。
- 計畫範圍全長約36.1KM，分3路段辦理改善：
 - 1.香蘭-金崙段108年7月1日通車。
 - 2.金崙-大鳥段108年10月28日通車。
 - 3.安朔-草埔段施工中，進度92.42%。
- 預計108年12月20日達通車標準。
- 計畫效益：減少行車時間約30分鐘，促進東部發展

「南迴公路」工程特色



大武漁港南側養灘 隧道標開挖之土石方至大武漁港進行養灘工程，增生約100公尺寬沙灘。



安朔高架橋 路線跨越安朔溪後，沿其支流五福谷溪蜿蜒而上至草埔隧道北口，以「藏橋於林」友善環境為規劃設計理念。



碳盤查授證 產生本土化碳排放係數，回饋國家資料庫，以供後續工程規劃設計參考。



金崙大橋 路線橫跨金崙溪出海口，融入山海景色，呈現大跨徑橋型協合之美，被譽為「全臺最美的高架橋」。

路廊交通管理整備(1/2)

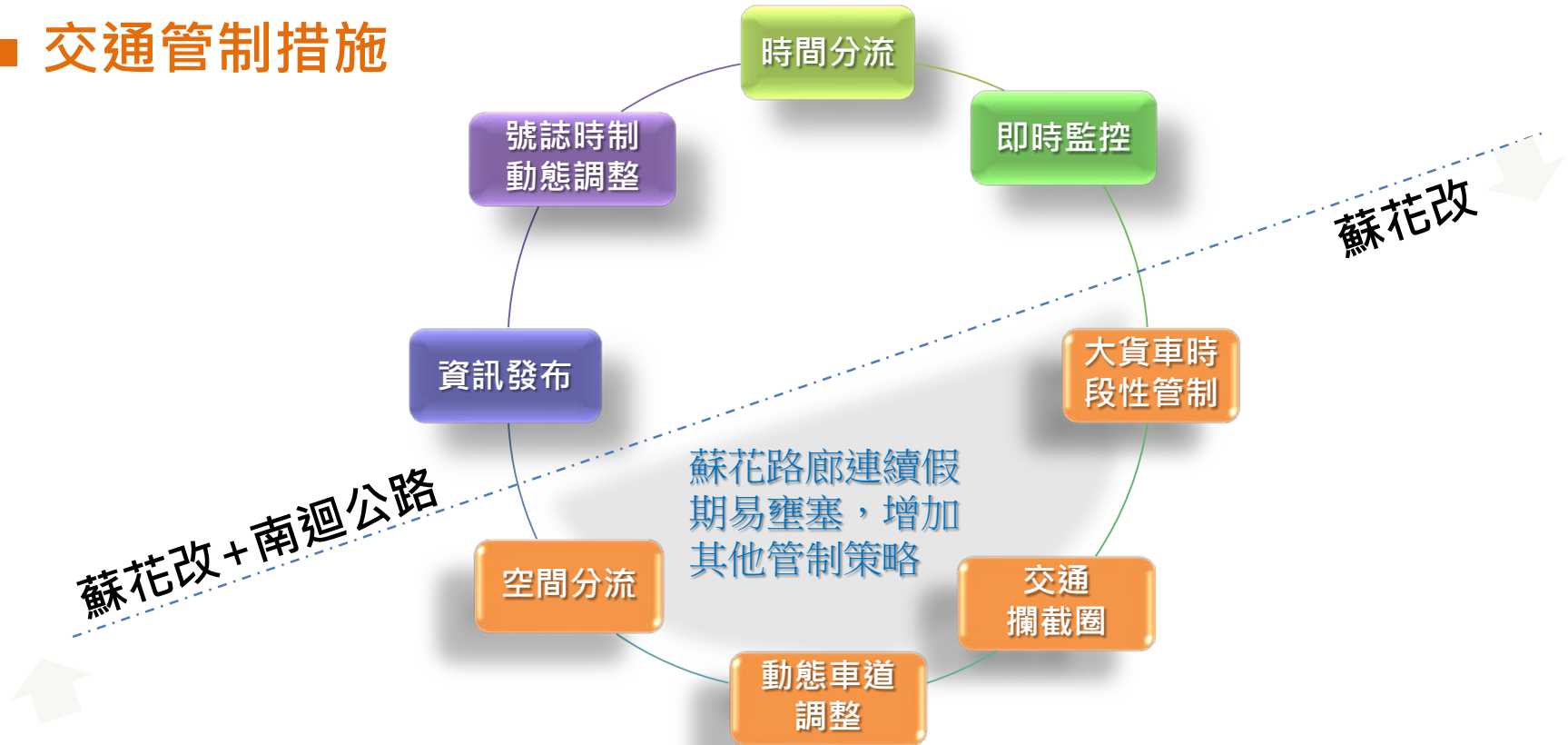
■ 定期召開協調會議

- 定期與地方政府交通、警察、消防及衛生等聯防單位就交通管理與執法、防災應變及公共運輸等相關議題進行研商討論，以降低蘇花改及南迴公路全線通車後對地方之衝擊。
- 蘇花路廊已召開4次協調會議
- 南迴路廊已召開3次協調會議



路廊交通管理整備(2/2)

■ 交通管制措施



■ 客運整備

- 蘇花改通車後新闢「南港 - 國道5號 - 花蓮」及「板橋 - 國道5號 - 花蓮」客運路線
- 南迴公路通車後新增「高雄 - 臺東」公路客運臨時快捷路線。

安全諮詢會議

■ 召開安全諮詢會議

- 邀集專家學者(土木、消防、交通) 就相關道路設施進行諮詢
- 蘇花改及南迴公路各辦理3次安全諮詢會議

	蘇花改計畫	南迴公路計畫
第1次會議	5/25-5/26	7/6-7/7
第2次會議	8/31-9/1	9/20-9/21
第3次會議	12/7-12/8	11/29-11/30



防災演練

邀集消防、警察、醫療等單位，各辦4場通車前防災演練，讓各救災單位檢視救援配置能量及作業程序，強化各單位橫向溝通聯繫，以利未來遇災時能控制災害規模、降低災害。

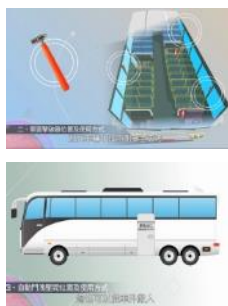


三階段履勘

通車前辦理三階段履勘，確保未來通車後民眾之通行安全。

通車宣導

■ 宣導時程：108/11/22起陸續宣導~109/1/29(春節疏運)




大客車行
車安全宣
導影片

宣導摺頁



長隧道逃
生及行車
安全影片

懶人包



通車活動

- 媒體採線體驗(蘇花12月26日、南迴11月22日)
- 技術論壇(蘇花11月21、22日、南迴11月29日)
- 蘇花改郵票首日封(109年1月3日發行)



通車活動

■ 通車馬拉松



蘇花改馬拉松

承辦單位：宜蘭縣體育會田徑委員會、宜蘭縣立南澳高中

活動日期：108年12月14日(星期六)

南迴馬拉松

主辦單位：屏東縣體育會、臺東縣體育會

活動日期：108年12月01日(星期日)

An aerial photograph of a modern, multi-lane elevated highway that curves through a deep, lush green valley. The road is supported by concrete pillars and has a dark asphalt surface with white lane markings. The surrounding landscape is filled with dense green trees and rolling hills under a clear blue sky. The text '通車，' is overlaid on the left side of the image in a green, stylized font with a white outline.

通車，

我們準備好了！