

2021年第6號颱風各地總雨量預估

根據最新氣象資料，提供自7月22日0時至24日24時間各地雨量初步預估：

分區	平地	山區
北部(北北基桃竹苗)	400-600	600-900
中部(中彰投雲嘉)	150-300	400-600
南部(南高屏)	100-200	150-300
宜蘭	400-600	500-800
花蓮	80-150	300-500
臺東	50-100	100-200

- 依據最新颱風路徑及各數值模式預測降雨量綜合研判。
- 預報不確定性高，請隨時更新預報資訊。

(單位：毫米)

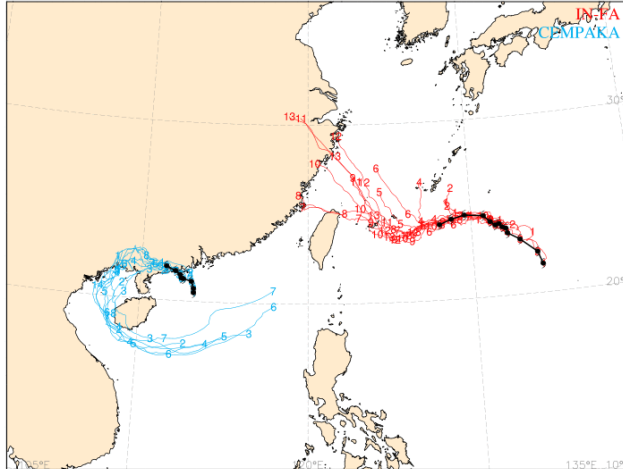
數值颱風路徑預報比較

氣象局

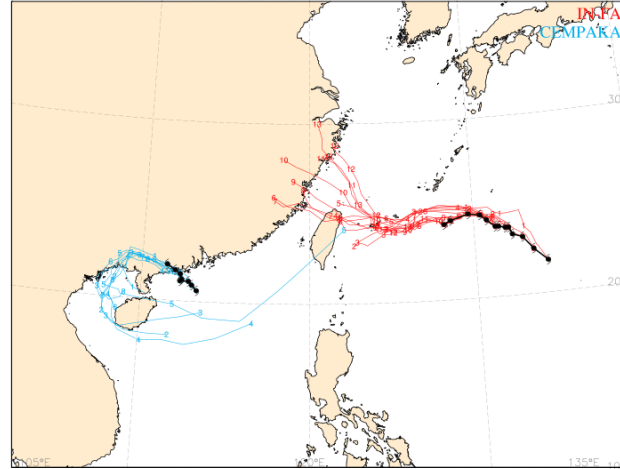
美國

歐洲

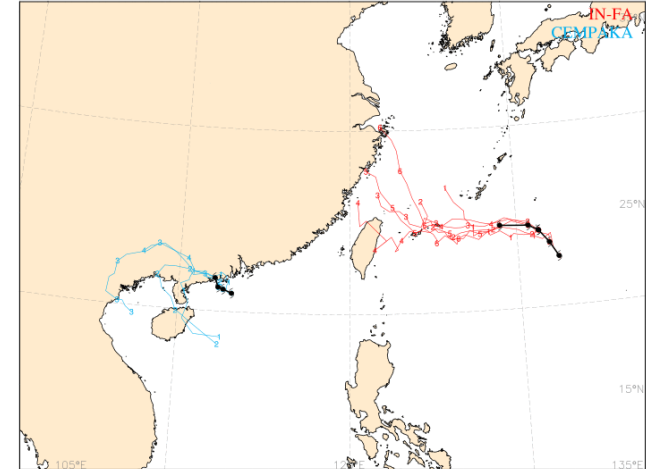
CWB/TWRF (15km) Typhoon Track Forecast (5 days)
Initial from 2021071718 to 2021072018 SLP



NCEP/GFS Typhoon Track Forecast (5 days)
Initial from 2021071718 to 2021072018



ECMWF/IFS Typhoon Track Forecast (5 days)
Initial from 2021071800 to 2021072012




模式	24hr (km)	48hr (km)
氣象局(TWRF)	58 (8)	67 (3)
美國	51 (8)	83 (3)
歐洲	55 (4)	86 (2)

預防性撤離防疫規劃

本部民政司「防疫時期災害發生時民眾疏散撤離之應變措施」
109.05.08函頒各地方政府

1 強化個人衛生

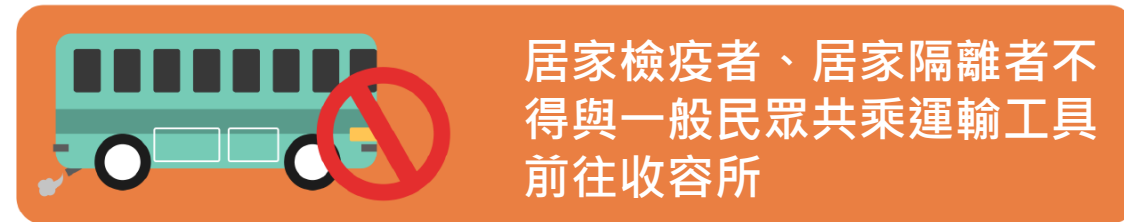


⚠ 執行人員及被撤離者，均應落實配戴口罩等防疫措施。

2 隔離接觸者



3 專用運輸工具



收容安置防疫規劃

衛福部「災民臨時收容安置業務因應嚴重特殊傳染性肺炎工作指引」
109.04.20發佈

居家檢疫隔離者

→
收容
安置
→

一般民眾

集中檢疫所、防疫旅館安置

優先結合旅館民宿
單一避難收容處所

室內 < 100人

中大型場所

另行評估建立應變機制

保持適當距離
一般：室內1.5m、室外1m
用餐：1.5m+隔板

加強防範衛教溝通及強化個人衛生防護 避難收容處所防護用品整備及場所清消

衛生福利部110年7月19日函各地方政府依指引進行收容安置處所整備及盤點

易成孤島地區均已完成下列整備

14縣市、191處易成孤島地區

避難收容所

常設道路檢修設備
或開口契約

糧食儲備

直升機起降場

飲用水儲備

直升機空投點

緊急通訊設備

災害防救自衛編組
或辦理防救災演練

易成孤島地區 防救災整備



多元訊息傳遞防颱訊息政府因應作為

臉書發布 (已發布2則訊息)



防颱新聞稿發布 (已發布1則新聞稿)



災害情報站



防颱訊息發布

- 無線電視臺6頻道
- 有線電視臺60頻道
- 廣播電臺65家



防汛整備

確認、確認、再確認

1

設施安全

- 水利設施**檢查正常**
- 滯洪池63座已**預排**

2

操作安全

- 水庫閘門**作動及警報發放正常**
- 石門水庫**調節性放水**
- 成立搶險隊
- 抽水機**預佈921部**

3

材料準備

- 防汛塊、防水擋板**清點到位**
- 淹水感測、CCTV**傳輸正常**
- 緊急發電機及油料**備足**

7月19日全署防汛整備視訊會議

確認

7月20日河川局動員檢查

再確認

7月21日水利署檢核



防汛志工
1,556人



防災社區
502個



防水擋板
1.2萬米



淹水感測器
1,472部



抽水機
1,528部



抽水站
181座



防汛塊
19.8萬塊



滯洪池
63座



山上到海邊 政府民眾齊努力

山上



土砂監控



疏散避難
登山露營及早返家

河邊



水位預警
堤防檢修



遠離河道
掌握水情

海邊



潮位預警
海堤巡檢



魚塭預排
不宜觀浪

都市



水情預警及通報
預佈抽水機
固定懸掛物件



檢查門窗
車行地下道淹水避免強行通過

農村



水情預警及通報
排水溝疏通
滯洪池放空



加強農作及溫網室固定枝條



中央地方政府合作防災