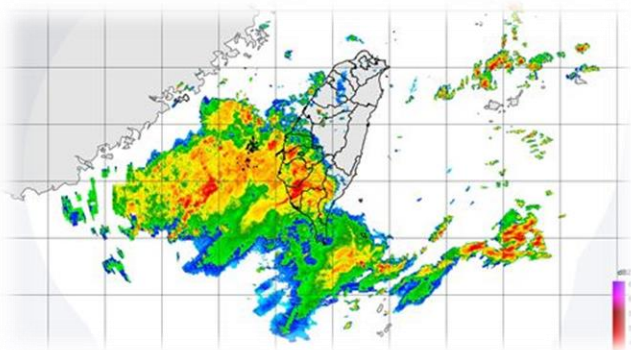




盧碧颱風防颱整備

內政部(消防署)
110年8月5日

通報部會及地方政府加強防颱整備



西南氣流

7月30日 傳真通報各**地方政府**辦理防災整備工作



持續監控雨量



落實災情通報



強化坡地防災



避災兼顧防疫



盧碧颱風

8月4日 傳真通報**中央部會**、**地方政府**辦理防災整備工作(2則)



預置搶修機具



加強防颱宣導



防範長浪海難



救災能量整備



慎防山洪落石





落實防疫指引

預防性疏散收容防疫規劃



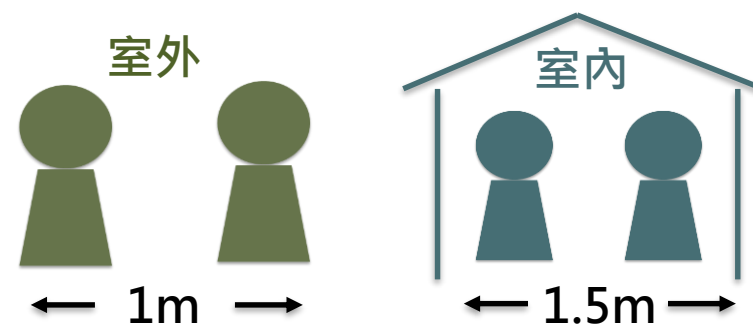
疏散分流



優先結合旅館民宿
單一避難收容處所

室內 < 100人

保持適當距離



本部民政司「防疫時期災害發生時民眾疏散撤離之應變措施」109.05.08函頒各地方政府
衛福部「災民臨時收容安置業務因應嚴重特殊傳染性肺炎工作指引」109.04.20發佈

易成孤島地區均已完成下列整備

14縣市、191處易成孤島地區

避難收容所

糧食儲備

飲用水儲備

緊急通訊設備

常設道路檢修設備
或開口契約

直升機起降場

直升機空投點

災害防救自衛編組
或辦理防救災演練



易成孤島地區災害資訊
自動提示及動態視覺化

易成孤島地區 防救災整備



多元訊息傳遞防颱訊息政府因應作為

臉書發布 (已發布3則訊息)

貼文

消防署 更新了封面相片。
47分鐘 · 0

今年第9號颱風 #盧碧颱風 形成，目前正持續接近臺灣海峽，而且強度有稍微增強的趨勢。

中央氣象局也在今(4)日14時30分發布 #海上颱風警報 目前已有部分沿海地區出現長浪及強陣風 請大家特別注意自身安全。

另外，提醒大家，先 #做好防颱準備，持續 #關注颱風氣象資訊 確保平安度過颱風來襲的這段時間。



59 1次分享

讚 留言 分享

防颱新聞稿發布 (已發布2則)

宣導呼籲

110-08-04 15:00:00 中央災害應變中心 12 瀏覽

盧碧颱風來襲，讓防災有Bear來教你怎麼防災

「防災有Bear來」是為臺灣民眾個人所關注的災情資訊為目標建置的網站，以設計友善介面，便利民眾做好個人的防災準備及災時的避難行動，系統功能說明如下：

- 一、自由選災害示警：系統提供颱風警報、地震警報、豪雨警戒、淹水警戒、土石流警戒、停水、停電、附近災情等15種災害資訊，由使用者勾選想要關注的災害示警。
- 二、為個人設計的防災地圖：可查看各類災害潛勢圖、動態即時災情及119案件，並可規劃最短及避開災點路徑至避難收容處所。
- 三、易操作的防災準備功能：電子化「家庭防災卡」、「緊急避難包」，便於防災準備。
- 四、提供颱風、地震、淹水、土石流、豪大雨特報、海嘯等6種「避難須知」：說明防災準備、應變措施、避難行動、需求協助等指引。

網址：<https://bear.emic.gov.tw/MY#/home>

災害情報站

中央災害應變中心
災害情報站
Central Emergency Operation Center

網站導覽 \ 首頁 \ ENGLISH \ EMIC

即時訊息 | 訊息發布 | 預警資訊 | 停班課與交通 | 應變中心運作 | 防災宣導 | 歷次災害應變資訊 | 相關連結

請輸入關鍵字 搜尋

盧碧颱風

熱門關鍵字：

- 各地消防局
- 山域潛勢災情
- 災害情報站
- 土石流
- 土石流警戒
- 大火
- 玩水不玩命
- 災害情報站

災害救助

- 防火
- 地震
- 防火
- 水城安全資訊
- 水利
- 海嘯
- 防動
- 消防
- 消防

即時訊息：| 開第一次工作會報暨情資研判會議

防颱訊息發布

無線電視臺6頻道

有線電視臺60頻道

廣播電臺65家