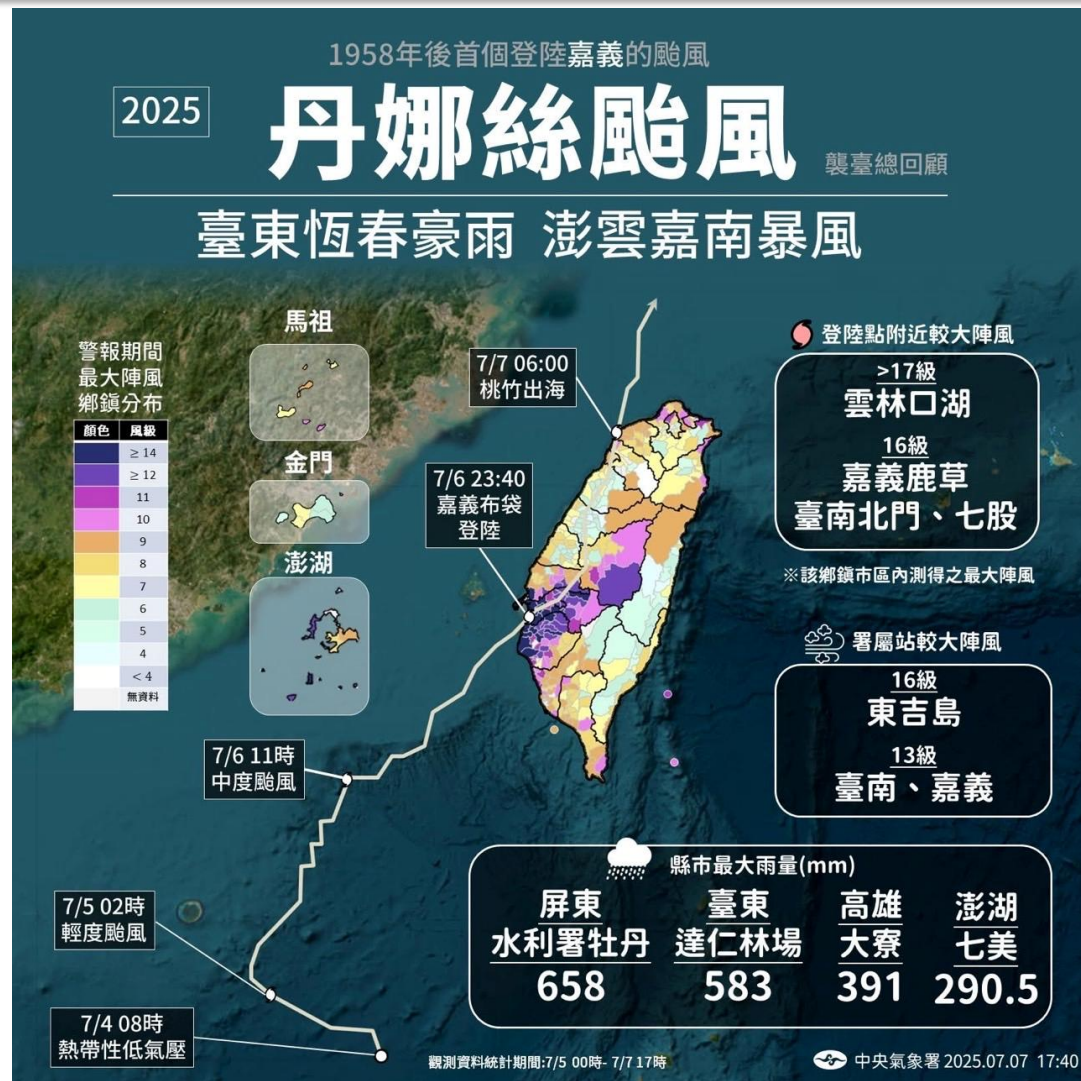


# 颱風警報

- 氣象署於 7 月 5 日 8:30 分發布颱風海上颱風警報；同日 20:30 分發布海上陸上颱風警報。
- 颱風中心於 7 月 6 日 23:40 自**嘉義布袋**登陸，7 月 7 日 06:00 從桃竹出海。
- **風**：颱風中心登陸點附近，**最大陣風 > 16 級**，由南而北穿經臺灣海峽登島，為 1958 年後首個登陸嘉義的颱風。
- **雨**：颱風縣市**最大總雨量**於屏東牡丹 658 豪米。



資料來源：中央氣象署

# 中央災害應變中心開設

## 中央-超前部署、嚴陣以待

- **超前**-召開視訊**前置情資研判**會議：本院災害防救辦公室於7月4日15時30分邀集相關中央部會針對海面強風浪、陸上強陣風、積淹水、道路阻斷、坡地災害、在建工程安全、遊憩景點安全等重點工作加強整備。
- **嚴陣**-**中央災害應變中心**開設：7月5日8時30分發布海上颱風警報，中央災害應變中心二級開設，同日20時30分發布提升為陸上警報，中央災害應變中心提升為一級開設，7月7日22時縮編二級並持續運作災後復原事項，累計召開14次工作會報及10次情資研判會議。
- 院長親臨視導7月6日第4次工作會報暨情資研判會議總統及院長親臨視導 7月6日第5次工作會報暨情資研判會議。



# 中央氣象署-濱海鄉鎮風力預報、國家級告警

- 今年颱風季正式發布「**濱海鄉鎮風力預報**」，併作為**停班停課**參考。
- 今年首次發布「**颱風強風告警細胞廣播**」4次：氣象署於7月6日晚間至7月7日凌晨，針對**澎湖、雲林、嘉義、台南**地區，發布**颱風強風告警細胞廣播**，累計共有**371萬9千門**接收戶數(以中華電信用戶推估)。

**颱風風力預報升級**

Before → After

縣市 → 濱海 非濱海

以臺南市為例

新增濱海鄉鎮

分區	風力(級)	00時至06時	分區	風力(級)	00時至06時
臺南市	平均風	5-6	臺南市	平均風	5-6
臺南市	陣風	6-7 轉 8-9	臺南市	陣風	6-7 轉 8-9
臺南市	平均風	5-6 轉 6-7	臺南市	平均風	5-6 轉 6-7
臺南市	陣風	8-9 轉 9-10	臺南市	陣風	8-9 轉 9-10

中央氣象署 2025/06/27

**颱風風力預報**

產品說明

- 發布時機：陸警或海警具風雨威脅時
- 發布內容：未來18小時內、逐6小時之風力預測
- 預報分區：各縣市非濱海與 **濱海鄉鎮 NEW**
- 預警效益：加強共同生活圈防災應變與**停班停課**決策參考

分區	風力(級)	31日00時	31日06時
臺南市	平均風	5-6	5-6
臺南市	陣風	6-7 轉 8-9	6-7 轉 8-9
臺南市	平均風	5-6 轉 6-7	5-6 轉 6-7
濱海鄉鎮	陣風	8-9 轉 9-10	8-9 轉 9-10

中央氣象署 2025/06/27

**颱風警報期間最大風力觀測，同步新增鄉鎮分布圖及相關統計**

警報期間最大平均風鄉鎮分布圖  
2025/07/05 00:00 ~ 2025/07/07 15:20

警報期間最大陣風鄉鎮分布圖  
2025/07/05 00:00 ~ 2025/07/07 15:20

**颱風強風告警細胞廣播警訊**

丹娜絲颱風 (2025)

中央氣象署於7/6晚間至7/7凌晨針對澎湖、雲林、嘉義、臺南先後發布4次颱風強風告警

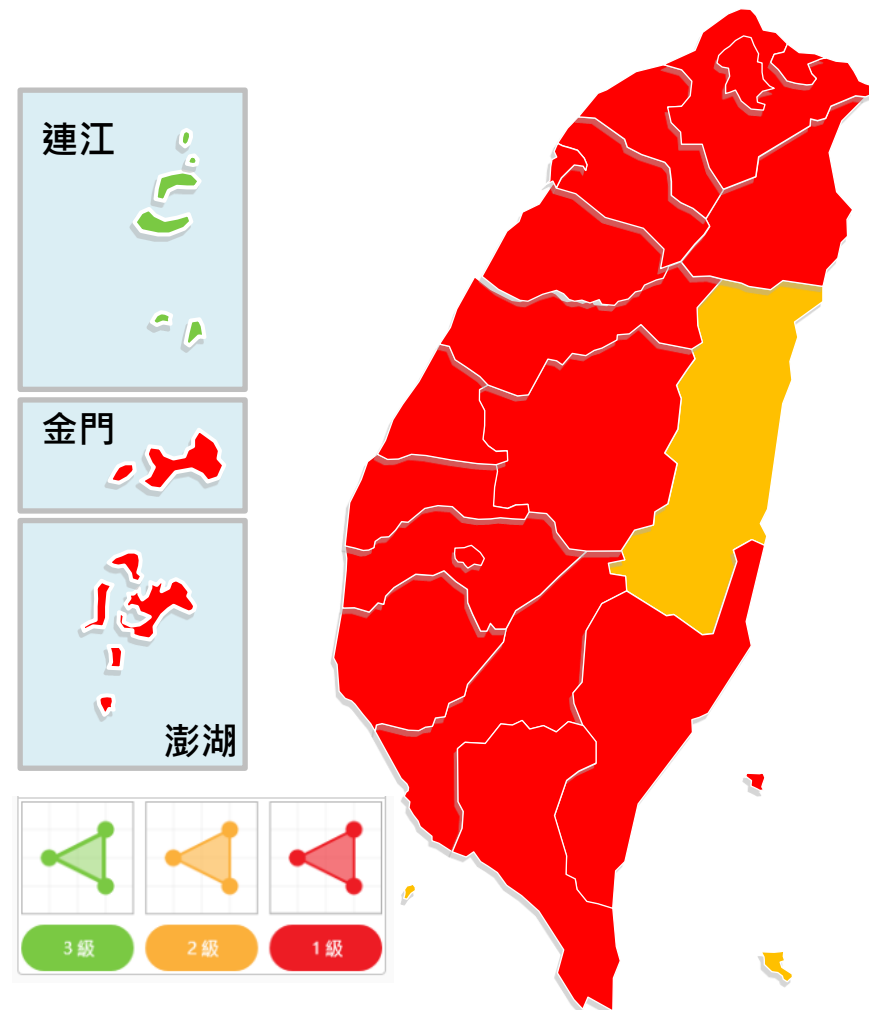
中央氣象署 2025/07/07

資料來源：中央氣象署

# 地方政府應變中心運作

## ■ 全數開設

	成立數	開設層級	機關
縣市	20	一級	臺北市、新北市、桃園市、臺中市、臺南市、高雄市、基隆市、新竹市、新竹縣、苗栗縣、彰化縣、南投縣、雲林縣、嘉義市、嘉義縣、屏東縣、宜蘭縣、台東縣、澎湖縣、金門縣
	1	二級	花蓮縣
	1	三級	連江縣



資料來源：內政部消防署

# 人命傷亡失蹤情形

	死亡(人)	受傷(人)
<b>總計</b>	<b>2</b>	<b>708</b>
臺北市	-	
新北市	-	
桃園市	-	14
臺中市	-	3
臺南市	2	276
高雄市	-	54
新竹市	-	1
新竹縣	-	
苗栗縣	-	1
彰化縣	-	4
南投縣	-	2
雲林縣	-	28
嘉義市	-	171
嘉義縣	-	144
屏東縣	-	5
臺東縣	-	2
花蓮縣	-	3
宜蘭縣	-	
基隆市	-	
澎湖縣	-	
金門縣	-	
連江縣	-	

**2死0失蹤708傷** (截至114年7月9日12時)

死亡(經各縣市政府應變中心認定為本次颱風災情)

- 7月7日2時4分，臺南市60歲陳姓病患因**家中停電**，致**呼吸器沒電**，送奇美醫院，到院後宣告死亡。
- 7月7日4時27分，臺南市陳姓父子駕駛農具車賣水果，因**風大撞到遭颱風吹倒路樹**，69歲父親OHCA，送衛福部臺南醫院新化分院，到院後宣告死亡。

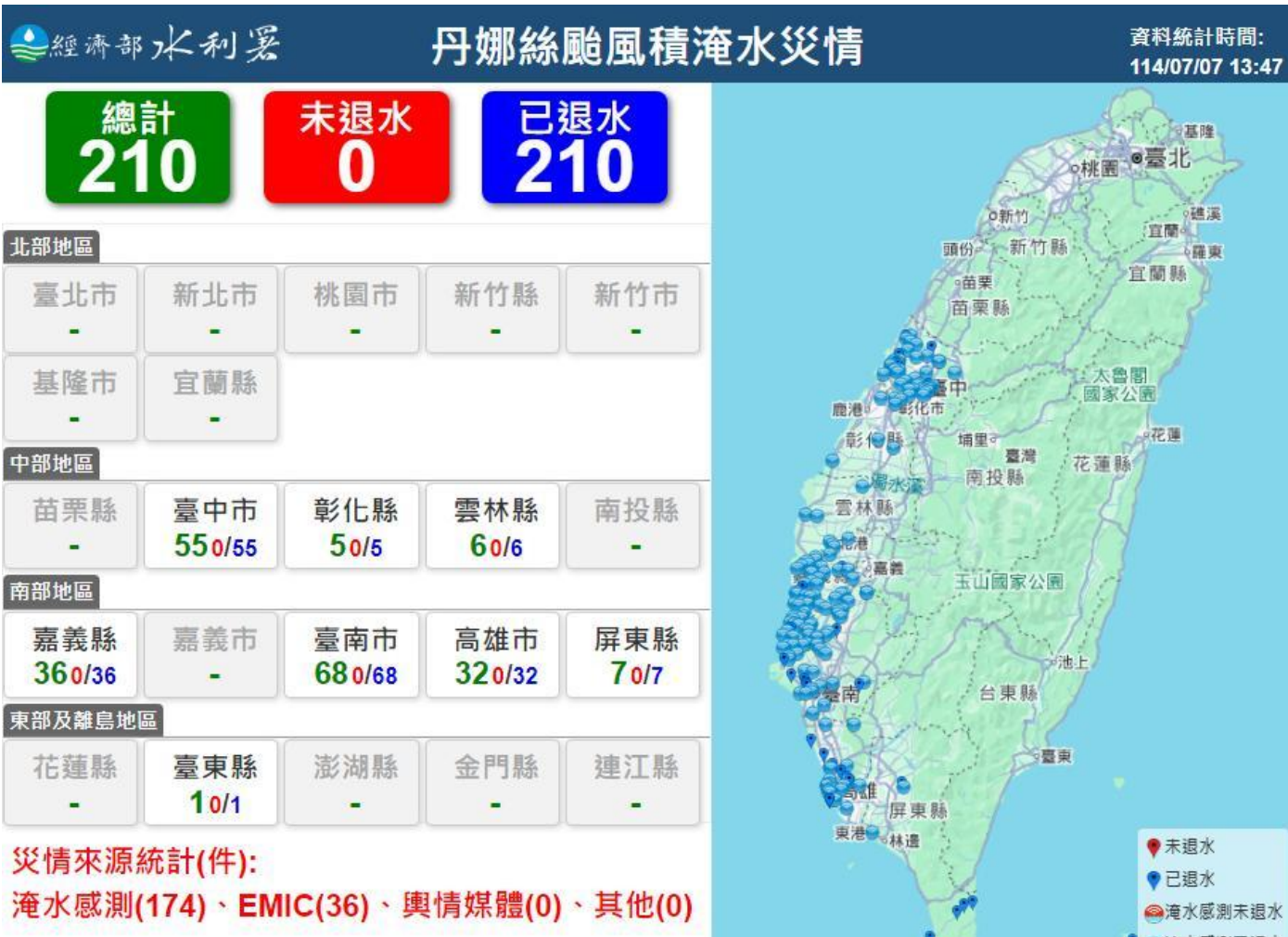
資料來源：內政部消防署、衛生福利部

# 積淹水災損

- 累計**積淹水災情210件**。
- 積淹水點大多位於臺南市、高雄市及臺中市等縣市，深度介於10~40cm **道路積淹水、部分社區淹水**。深度50公分以上為地下道涵洞及局部低窪地區。



資料來源：經濟部



# 維生管線災情

## 停電 (截至114年7月9日12時)

	曾停電戶數	目前停電戶數
全國	926,737	80,772

統計至114年7月9日12時

- 全國停電戶數逾92萬戶，跨區支援調度，已復電逾84萬戶，復電率91%。

## 停水

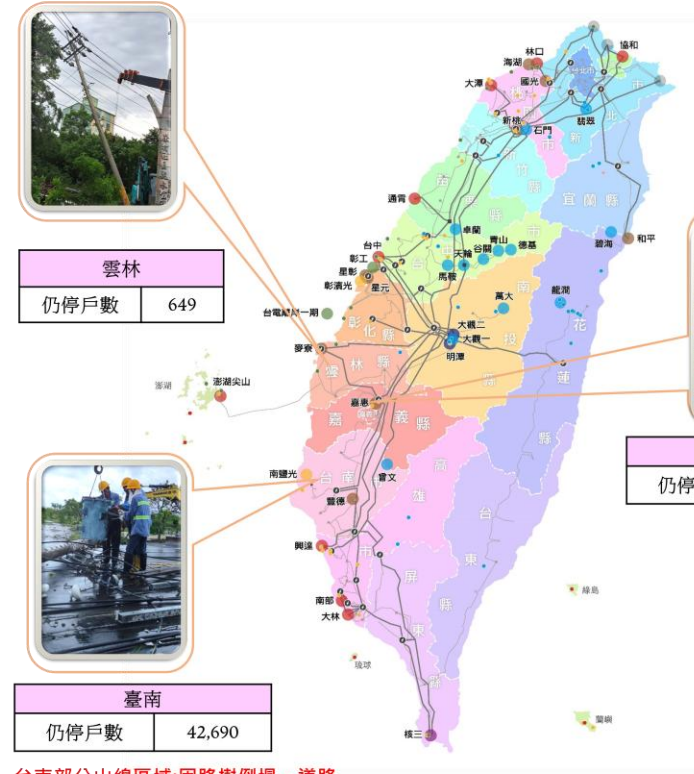
- 自來水：曾停水戶數73,487戶，已全部復水。

## 通訊 (截至114年7月9日12時)

- 電信(市話及基地台)：
  - 市話(中斷12,258戶，仍待修復994戶，預計於7月11日8時全數修復)
  - 基地臺(受損1,360座，仍待修復373座，預計7月11日15時全數修復)



資料來源：經濟部、國家通訊傳播委員會



嘉義	
仍停戶數	37,433



臺南	
仍停戶數	42,690

台南部分山線區域:因路樹倒塌，道路中斷等原因影響搶修時程，目前已增派人力進行搶修。

# 農損

## 農林漁牧業產物及設施損失

(截至114年7月9日11時)

項目	損失金額(單位：千元)
農產(文旦柚等)	1,071,252
畜禽	30,424
漁產	183,750
林產	300
農田及農業設施	49,320
畜禽及漁民漁業設施	263,573
總計	1,598,620

- 通報**總損失約15億9,862萬元**，以嘉義縣損失6億361萬元(占38%)、臺南市損失4億7,127萬元(占29%)、雲林縣損失3億125萬元(占19%)及彰化縣損失1億827萬元(占7%)較為嚴重。
- 農作物受損**以文旦柚、香蕉較嚴重**，其餘為、竹筍、柳橙及椪柑等。



臺南市麻豆區文旦柚落果  
請求國軍支援清園

# 交通災損

皆已修復完畢，復原經費初估由工程維護費用支應

陸海空	受災情形
公路(省道)	災情 <b>14處</b> (大都為路樹倒伏或燈桿傾斜) , <b>皆已搶通</b>
高速公路	災情 <b>13處</b> (大都為路樹倒伏或燈桿傾斜)
鐵路	災情 <b>14處</b> (雜物及路樹掉落至路線)
空運	災情 <b>1處</b> (僅高雄機場部分圍籬破損及行道樹傾倒)
海運	災情 <b>2處</b> (高雄港、安平港部分圍籬及路樹傾倒)



資料來源：交通部

# 離島地區海空疏運

(截至114年7月9日12時)

## ■ 空運

- **澎湖**：自**7日13時**起恢復飛航，澎湖往本島可飛航**50架次4,434個座位** (其中含民航機加班機7架次及放大機型2架次、軍機5架次)，並已向國防部申請軍機計11架次，8日飛航**64航班(可提供5,573座位)**。
- **金門**：7日金門往本島飛航27架次**2,209個座位**(其中含民航機加班機5架次、軍機6架次)，8日飛航**42架次3,851座位**(含民航加班機2架次、3班放大機型及軍機6架次)。

## ■ 海運

- **澎湖**：7日已協調澎湖輪中午12時加開往澎湖航班，傍晚6時返回高雄港，搭乘人數588名、小客車35台、貨車1台；另布袋馬公航線業者8日共開航8航班(加開5航次)，單向運能達**3,600個座位**，搭載**3,421人**返臺。
- **金門、馬祖**：分別自7、8日起恢復小三通及新臺馬輪臺馬航線航班。9日新臺馬輪已疏運628人次返台，因馬祖地區氣候受颱風外圍影響，上午航班多數取消，仍有約280人需疏運。



資料來源：交通部



# 災害救助措施



因應本次丹娜絲颱風來襲，為幫助受災民眾度過難關，儘速恢復正常生活

各部會(機關)提供「**丹娜絲颱風災害救(協)助事項**」計**12**大項(共34細項)

## 1. 災害慰問金、 賑助金、生活扶助

### ● 死亡、失蹤：80萬元

(中央20萬、地方20萬、賑災基金會40萬)

### ● 重傷：25萬元

(中央5萬、地方10萬、賑災基金會10萬)

### ● 賑災基金會生活扶助(三擇一)

\* 淹水救助(受災中低收入每戶5000元)

\* **安遷救助**(地方最高每戶10萬、賑災基金會最高每戶5萬)

\* 租屋賑助(每人每月最高租屋慰助金3,000元)

● 賑災基金會失依兒童、青少年、老人、身心障礙者賑助：每人2萬元

## 2. 淹水救助 (經濟部)

實際居住住屋淹水達50公分以上，每戶最高發給2萬元

## 3. 居住服務

住宅修繕貸款利息補貼、

**租金補貼**：依租賃房屋所在地每戶提供每月2,000元至8,000元租金補貼(災民屬社會弱勢身分，可再加碼1.2倍)

## 6. 勞工就業協助

保費減免傷病給付、天災臨工、職業訓練、創業貸款

## 7. 企業復工貸款

「企業小頭家貸款」

「中小企業災害復舊貸款」

## 4. 農業天然災害救助及紓困

農業部公告救助地區之翌日起10個工作日內受理受災農民申請「現金救助」及「低利貸款」

● **現金救助**：救助對象為實際從事農林漁牧生產的自然人。申報項目損失率達20%以上者，依該救助項目的救助額度予以救助；短期作農產品於同產季或長期作農產品於同曆年，救助以一次為限。但以產季認定之長期作品項於同產季，救助以一次為限。

● **天災貸款**：限期內向當地公所申請核發受災證明書，並於該證明書核發之翌日起15日內，檢附該證明書及「農業天然災害低利貸款申請暨計畫書」向貸款經辦機構提出申請。

## 8. 國有土地使用人紓困

租金減免、協助重建、暫緩催繳

## 9. 原民扶助

災害救助、臨時工作、重建工作、融資方案

## 5. 便民服務

證件換發、汽機車業務協助、就醫、稅捐減免、規費、郵政壽險

## 10. 榮民協助

● 遭受意外傷害致生活陷於困境者一般榮民、榮眷及遺眷：最高救助金額為1萬元。

● 具低、中低收入、中低收入老人或有特殊事由經退輔會評估核認：最高救助金額為2萬元。

## 11. 助學金補助

低收入及中低收入兒少扶助之受災家庭子女得提出申請補助一個學期助學金

## 12. 文化藝術團體急難補助

# 農損救助措施

- 農業部已於公告**南投縣、嘉義縣、嘉義市、雲林縣、臺南市、高雄市及屏東縣**為辦理114年丹娜絲颱風農業天然災害**現金救助及低利貸款**地區。
- 農業部將持續依勘災情形，主動公告其他地區之天然災害救助品項。

資料來源：農業部

因應丹娜絲颱風

## 公告 南投縣

### 農業天然災害救助品項

全縣 | 香蕉

農業部 | 2025.7.9 14:00

農業部將依勘災情形，主動公告其他地區之天然災害救助品項

因應丹娜絲颱風

## 公告 臺南市

### 農業天然災害救助品項

農 全市 | 農業全品項 (稻米除外) 全市 | 文旦、鳳梨 免現助

漁 安南區、將軍區、北門區 | 在漁港區域漁船(筏)  
全市 | 魚塢養殖全品項

林 全市 | 森林副產物-竹筍

畜 全市 | 畜牧全品項

農業部 | 2025.7.9 14:00

農業部將依勘災情形，主動公告其他地區之天然災害救助品項

因應丹娜絲颱風

## 公告 雲林縣

### 農業天然災害救助品項

農 全縣 | 食用玉米、硬質玉米、高粱、香蕉、文旦柚、番石榴、非屬森林副產物之竹筍、塑膠布溫網室、水平棚架網室

林 林內鄉、古坑鄉 | 森林副產物-竹筍(麻竹及巨竹)

農業部 | 2025.7.9 14:00

農業部將依勘災情形，主動公告其他地區之天然災害救助品項

因應丹娜絲颱風

## 公告 高雄市

### 農業天然災害救助品項

全市 | 蔬菜(一)毛豆除外 西瓜 西瓜

山蕨、金針菜、不結球白菜、空心菜、菠菜、莧菜、茼蒿及其他短期葉菜等

農業部 | 2025.7.9 14:00

農業部將依勘災情形，主動公告其他地區之天然災害救助品項

因應丹娜絲颱風

## 公告 嘉義縣市

### 農業天然災害救助品項

農 全縣(市) | 農業全品項 (稻米除外) 全縣(市) | 鳳梨 免現助

漁 布袋鎮、東石鄉 | 在漁港區域漁船(筏)  
嘉義縣 | 牡蠣、魚塢養殖全品項

林 嘉義縣 | 森林副產物-竹筍

畜 嘉義縣 | 畜牧全品項

農業部 | 2025.7.9 14:00

農業部將依勘災情形，主動公告其他地區之天然災害救助品項

因應丹娜絲颱風

## 公告 屏東縣

### 農業天然災害救助品項

全縣 | 蔬菜(一)毛豆除外 西瓜 西瓜

山蕨、金針菜、不結球白菜、空心菜、菠菜、莧菜、茼蒿及其他短期葉菜等

農業部 | 2025.7.9 14:00

農業部將依勘災情形，主動公告其他地區之天然災害救助品項