

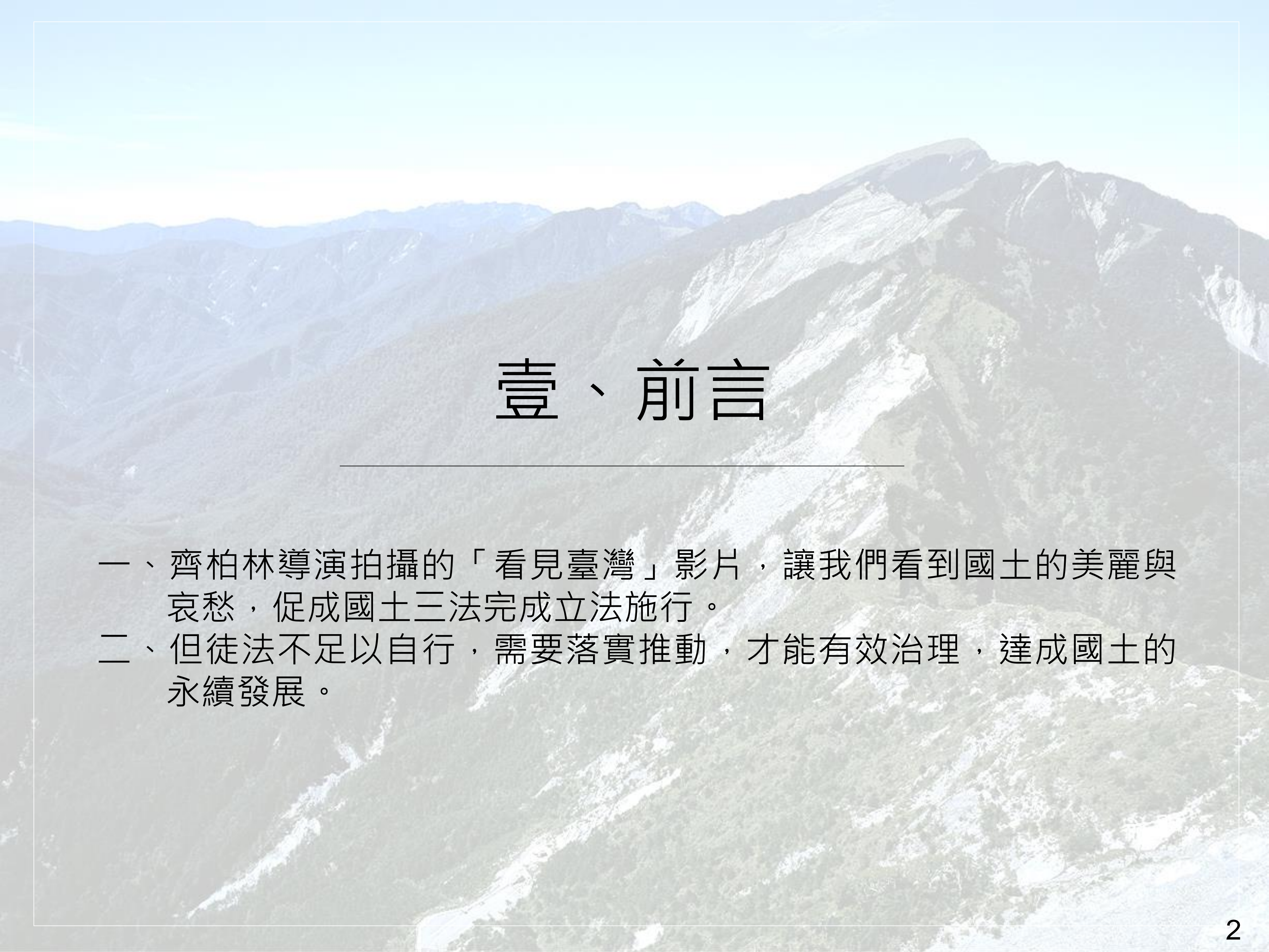
# 國土計畫落實推動情形

 內政部

- 壹、前言
- 貳、近1年重點辦理情形
- 參、未來工作重點
- 肆、結語





A wide-angle aerial photograph of a mountain range. The foreground shows a river valley with a winding road and some buildings. The middle ground is dominated by steep, rocky mountain slopes with patches of green vegetation. In the background, more mountain ranges are visible under a clear blue sky.

# 壹、前言

---

- 一、齊柏林導演拍攝的「看見臺灣」影片，讓我們看到國土的美麗與哀愁，促成國土三法完成立法施行。
- 二、但徒法不足以自行，需要落實推動，才能有效治理，達成國土的永續發展。





## 貳、近1年重點辦理情形

---



重要工作	104年	105年	106年	107年	108年	109年	110年	111年	...
國土計畫		▲ 105.05.01國土計畫法施行							
21項子法					△ 預定108.12.31前完成				
內政部國土審議會			△ 106.03.10行政院核復						
國土永續發展基金			▲ 106.01.01設立						
國土白皮書			△ 預定106.08.31前公開						
全國國土計畫				△ 預定107.05.01前完成					
直轄市、縣(市)國土計畫						△ 預定109.05.01前完成			
國土功能分區								△ 預定111.05.01前完成	
區域計畫									
修正全國區域計畫			▲ 106.05.16公告實施						
修正非都開發審議規範			▲ 預定106.12.31前修正發布						
海岸管理	▲ 104.02.04海岸管理法施行								
5項子法		▲ 105.02.01全數發布							
公告海岸地區	▲ 104.08.04公告海岸地區								
成立內政部海審會		▲ 105.03.02成立海審會							
整體海岸管理計畫			▲ 106.02.06公告實施						
海岸保護、防護計畫									
特定區位									
濕地保育	▲ 104.02.02濕地保育法施行								
9項子法	▲ 104年全數發布								
國家重要濕地保育綱領			▲ 106.03.30行政院核定						
濕地保育利用計畫		▲ 已完成大坡池保育利用計畫	▲ 已完成夢幻湖、鹽水溪口地保育利用計畫						
濕地標章			▲ 106.05.10頒發1個濕地標章						



# 1

106.05.16公告實施「修正全國區域計畫」，增加環境敏感地區及相關管制，加強國土保育。

## 1.1 增加環境敏感地區項目

第1級環境敏感地區增加「活動斷層兩側一定範圍」等8項；第2級環境敏感地區增加「土石流潛勢溪流」等9項。

## 1.2 水庫集水區分級管理

與水資源相關範圍，採「加強保育、良善治理」明智管理方式管制，得於符合相關規範後，有條件申請開發利用。

## 1.3 加強優良農地保護

原則不得申請土地變更，除經農業主管機關認定符合農業發展所需者，得例外允許申請。

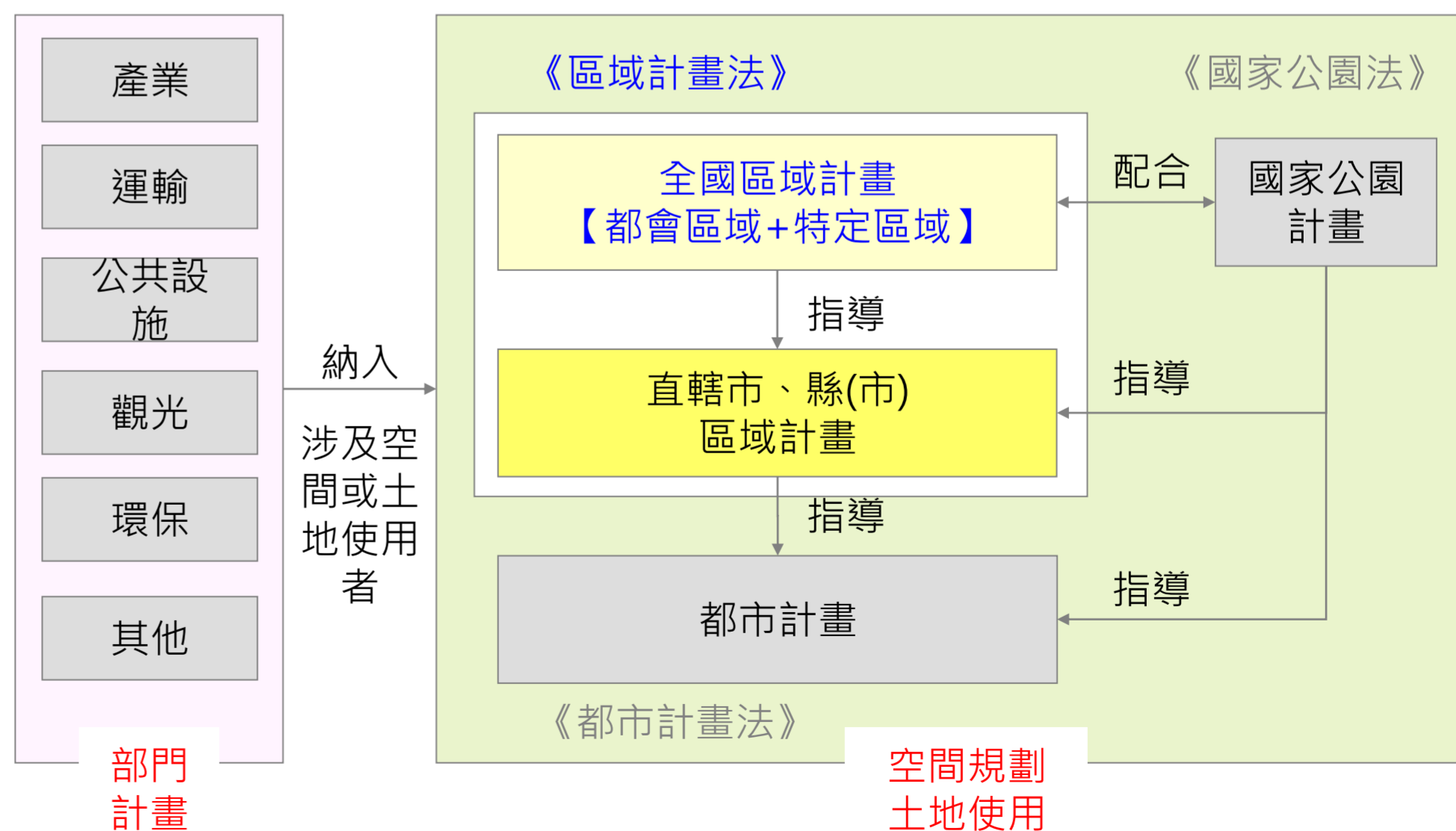
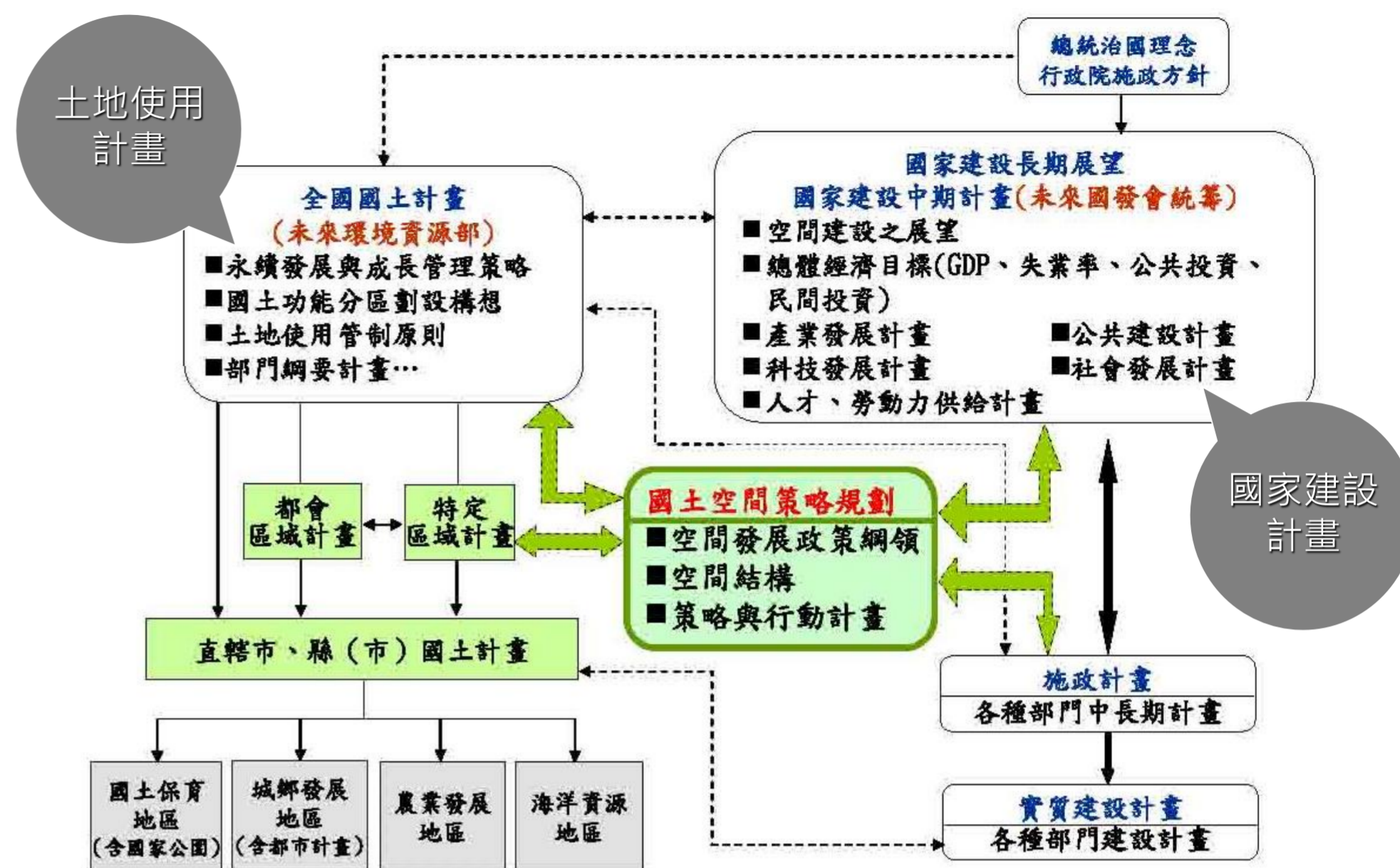




## 1.4 納入區域性部門計畫

■ 會同經濟部、交通部、農委會、環保署、科技部、教育部、文化部等有關部會研擬「區域性部門計畫」，研訂空間發展策略及構想，先行檢視處理空間利用競合情形。

■ 國家重大建設計畫涉及土地使用，依據全國區域計畫規定之環境敏感地區、農地保留總量、部門空間發展策略規定辦理，確保開發建設與環境保育不會產生衝突情形。





# 2

## 檢討「非都市土地開發審議作業規範」，修正礦石開採應合理審查許可，及太陽光電設施允許設置的專編規定

### ■ 修正「礦石開採」規定

1. 明定林業用地辦理礦石開採超過2公頃即應辦理開發許可。
2. 於確保環境、水土保持、生態景觀及國土安全下，始得開採坡度30%以上地區。
3. 國、公有林開採前後均維持林業用地以利管理，開採完成後須復育造林。



### ■ 增列「太陽光電設施專編」

1. 配合國家再生能源推動，訂定設置太陽光電設施之土地使用規範，提供未來開發可明確遵循。
2. 強化景觀規劃、施工交通管理及土地使用之審查，強化土地利用合理性及降低對周邊環境影響。





# 3

## 公告海岸地區及整體海岸管理計畫，推動海岸保護及海岸防護計畫。

### ■公告海岸地區範圍

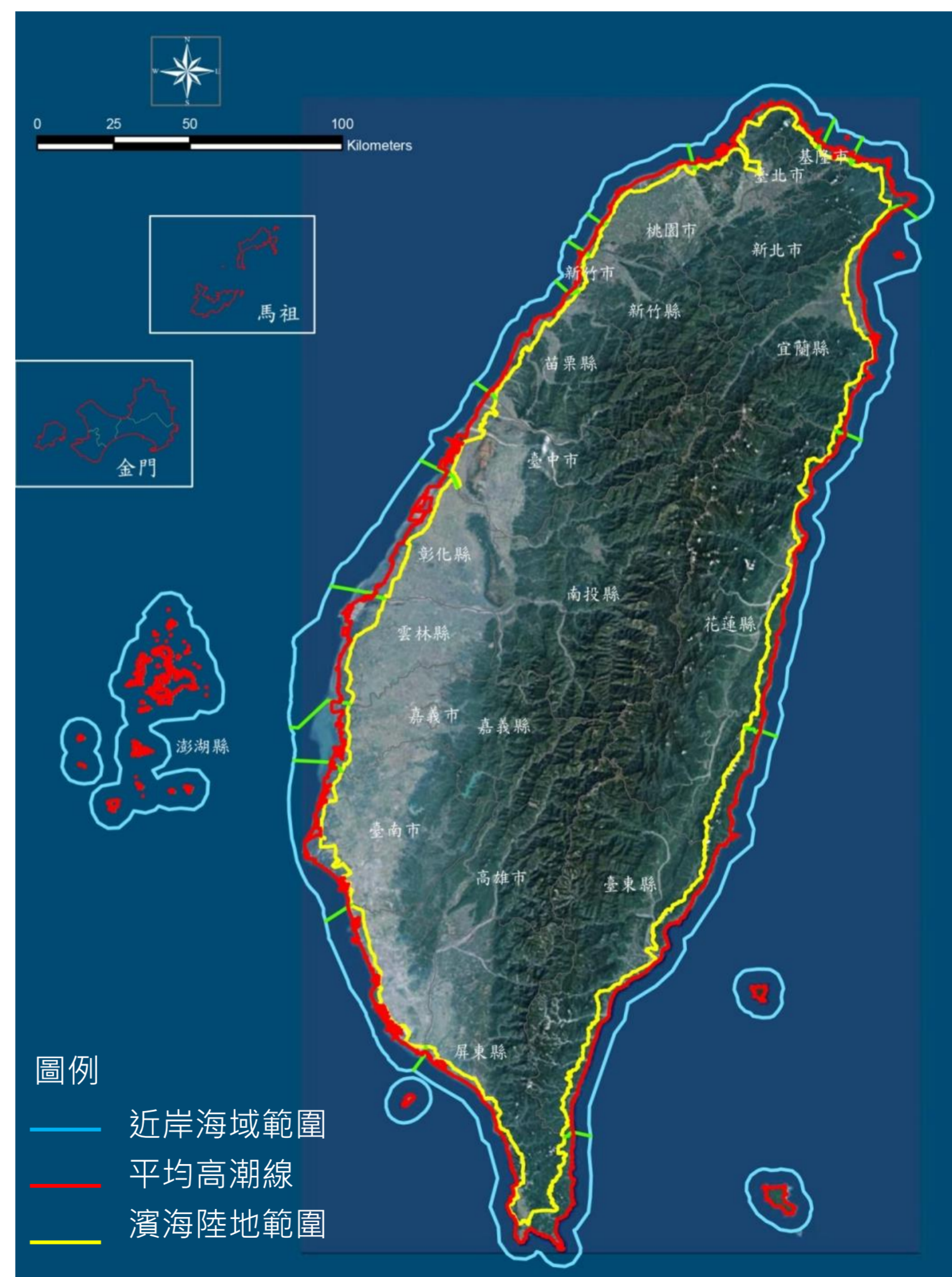
104.08.04公告海岸地區，約136萬8,000公頃，濱海陸地面積約30萬公頃，近岸海域面積約106萬公頃。

### ■完成「海岸管理法施行細則」等5項子法

105.02.01全數發布，明定相關申請許可案件之審查程序與許可條件，俾利審議單位及申請人有所依循。

### ■成立內政部海岸管理審議會

105.03.02成立海岸管理審議會，審議「整體海岸管理計畫」及特定區位相關申請案件





## ■ 內政部業於 106.02.06 公告實施 「整體海岸管理計畫」

- 明定海岸保護區：盤點海岸地區範圍內已依其他法令劃設之各類保護（育、留）區；訂定海岸保護原則
- 指定海岸防護區：包括海岸侵蝕、洪氾溢淹、暴潮溢淹、地層下陷等災害；訂定海岸防護原則
- 定義及劃設自然海岸
- 劃設及公告特定區位，並訂定永續利用指導原則

## ■ 健全「海岸地區管理資訊網」

檔 號：  
保存年限：

內政部 公告

發文日期：中華民國106年2月6日  
發文字號：台內營字第1060801072號

主旨：公告實施「整體海岸管理計畫」。

依據：  
一、海岸管理法第9條規定。  
二、行政院106年2月3日院臺建字第1060002429號函准予核定。

公告事項：  
一、自發文日起即日生效。  
二、展覽期間：30日。  
三、展覽地點：6直轄市政府、臺灣省14縣（市）政府（南投縣政府、嘉義市政府除外）、連江縣政府、金門縣政府及所轄涉海岸地區之鄉（鎮、市、區）公所。

部長 葉俊榮

第1頁 共1頁





# 4

訂定國家重要濕地保育綱領及重要濕地保育利用計畫，落實明智利用。

■ 訂定國家重要濕地保育綱領  
行政院106.03.30核定。

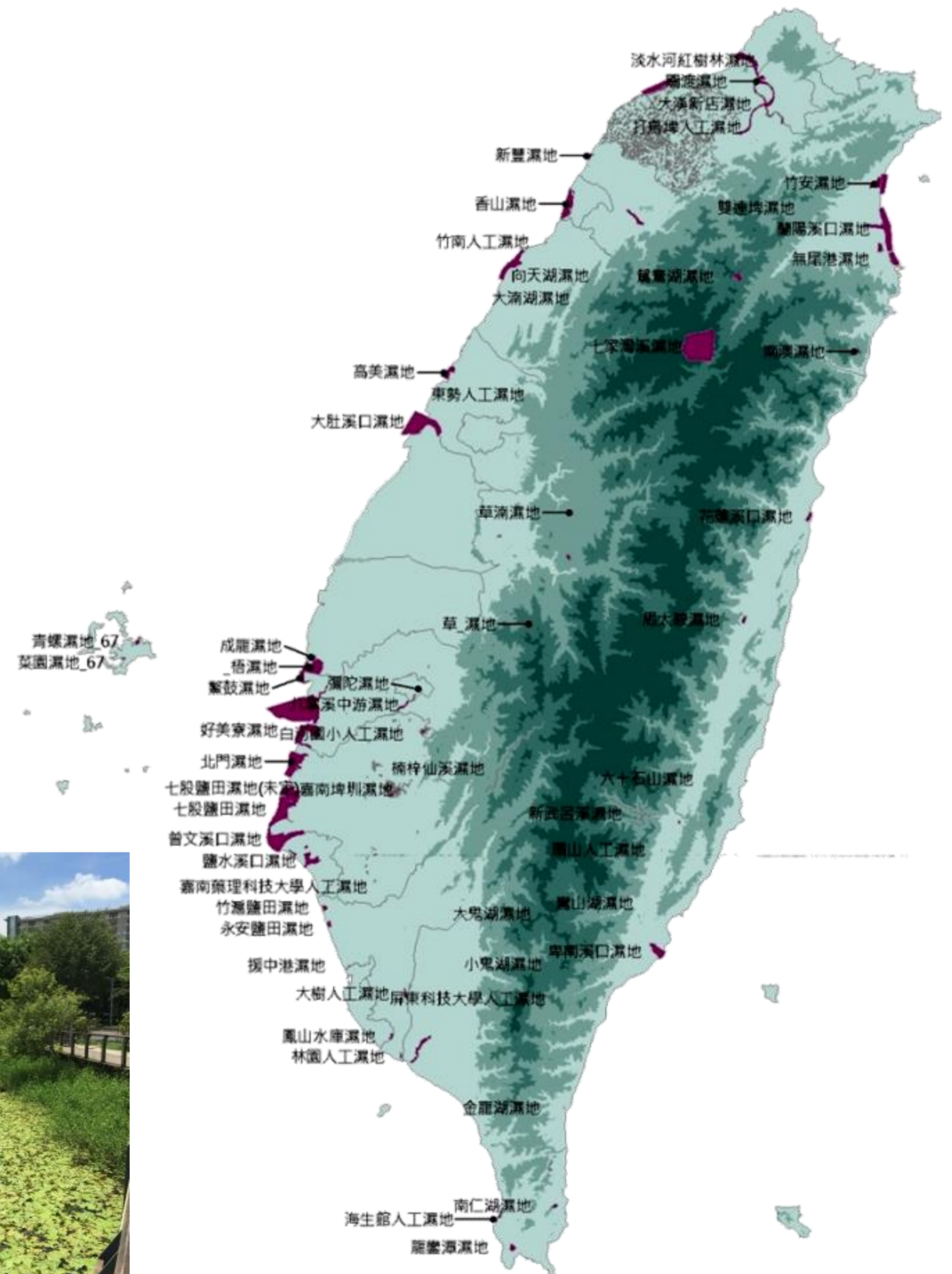
■ 評定重要濕地範圍

現有2處國際級及40處國家級，  
106年新增1處地方級，面積  
計4萬1,897公頃，仍有39處  
地方級暫定重要濕地陸續評  
定中。

嘉南埤圳濕地



高雄鳥松濕地





## ■ 訂定重要濕地保育利用計畫

- 配合濕地法施行，研擬重要濕地保育利用計畫，推動濕地明智利用，指導濕地資源永續利用。
- 已公告大坡池、夢幻湖及鹽水溪口重要濕地保育利用計畫，其餘持續辦理中。

## ■ 推動濕地標章

- 為透過市場機制擴大社會參與濕地保育及推廣濕地環境教育，設立濕地標章。
- 台江國家公園管理處「營造黑面琵鷺友善棲地保育計畫的實驗養殖魚塭及魚塭生產之虱目魚(含加工品)」。





# 5

辦理國土計畫相關工作，建立國土管理機制。

## 1.1 研訂相關21項子法

目前已完成2項，其餘將陸續完成發布。

## 1.2 完成全國國土計畫(草案)

自106.02.22迄今，已召開8場國土計畫諮詢委員平台會議、9場機關研商會議、6次專家學者及民間團體座談會，完成計畫(草案)。

## 1.3 補助直轄市、縣(市)政府辦理國土計畫規劃作業

106年3月補助直轄市、縣(市)政府擬定各該國土計畫規劃作業，並於106年5月擇定新北市及彰化縣政府辦理國土功能分區示範計畫。

## 1.4 完成國土白皮書

於106年4月召開機關研商會議，預定於106年8月前公開。

## 1.5 完成「內政部國土計畫審議會設置要點」

已完成設置要點草案，近期頒布。行政院106.03.07核復行政院層級國土計畫審議會由國家發展委員會擔任幕僚。

## 1.6 成立「國土永續發展基金」

於106年成立國土永續發展基金，推動國土規劃及國土保育工作。



An aerial photograph of a mountain range. The foreground shows a river valley with a winding river and dense green forest. The middle ground features a large, rugged mountain peak with a mix of green forest and light-colored rocky slopes. In the background, more mountain ranges are visible under a clear blue sky.

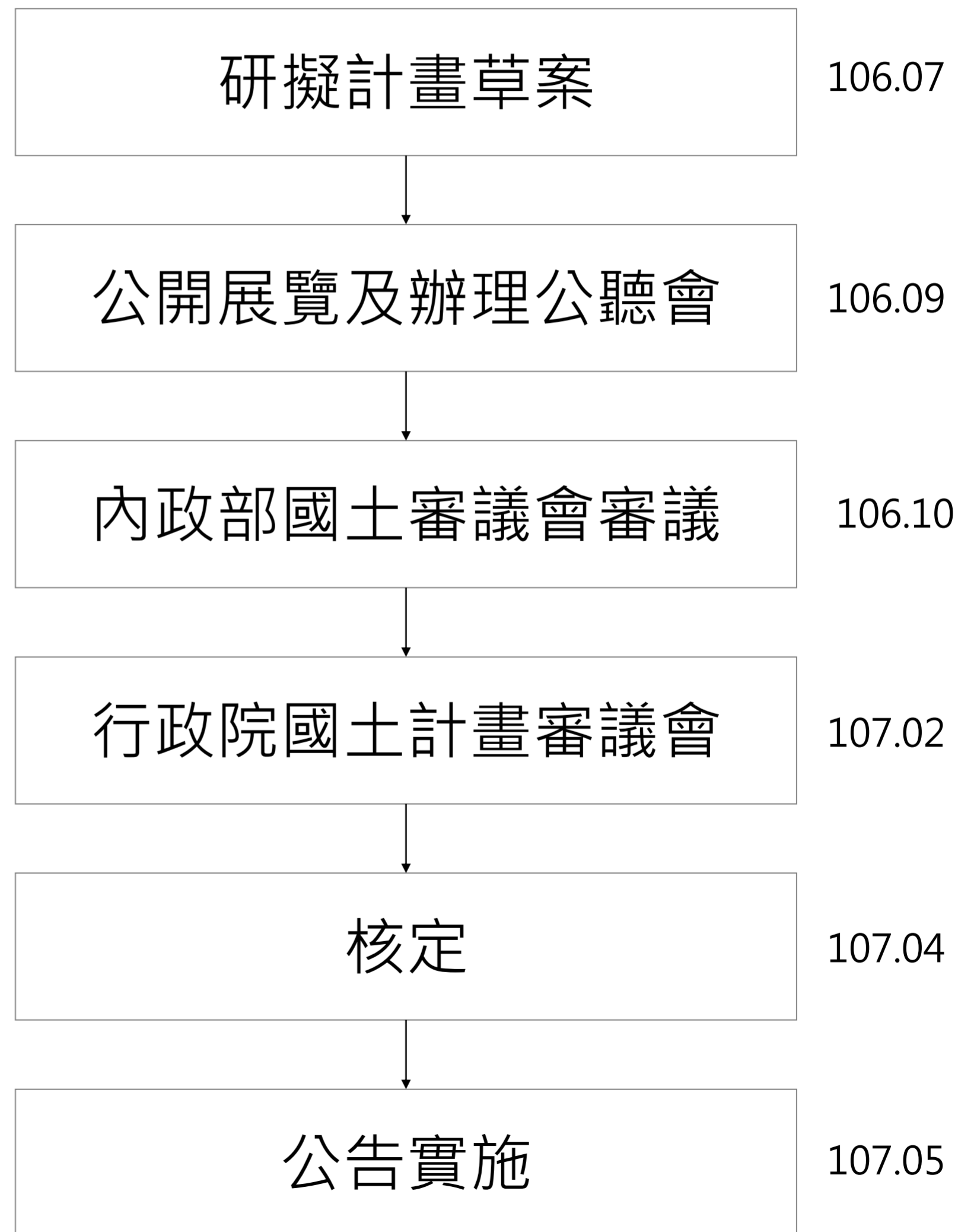
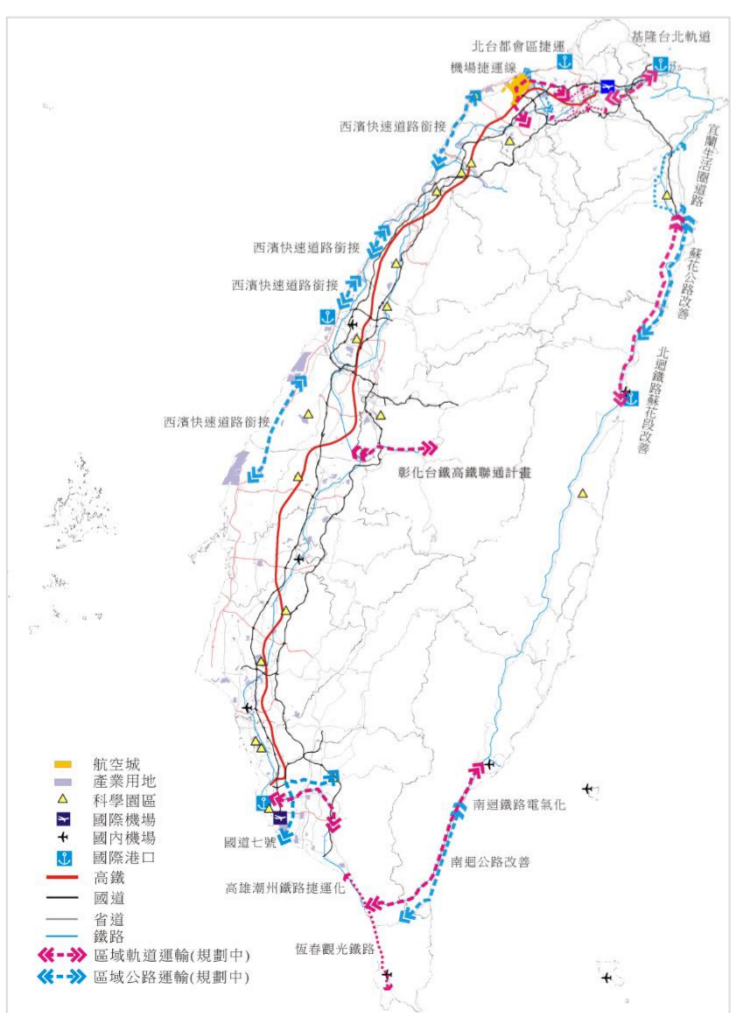
# 參、未來工作重點

---



# 1

## 依法定期限107年5月公告實施全國國土計畫。





# 2

督導直轄市、縣(市)政府於109年5月公告實施直轄市、縣(市)國土計畫，及111年5月公告國土功能分區圖。



野生動物保護區



保安林



重要濕地



港口航道



漁業資源



風機



辦竣農地重劃



養殖漁業專區



農村聚落



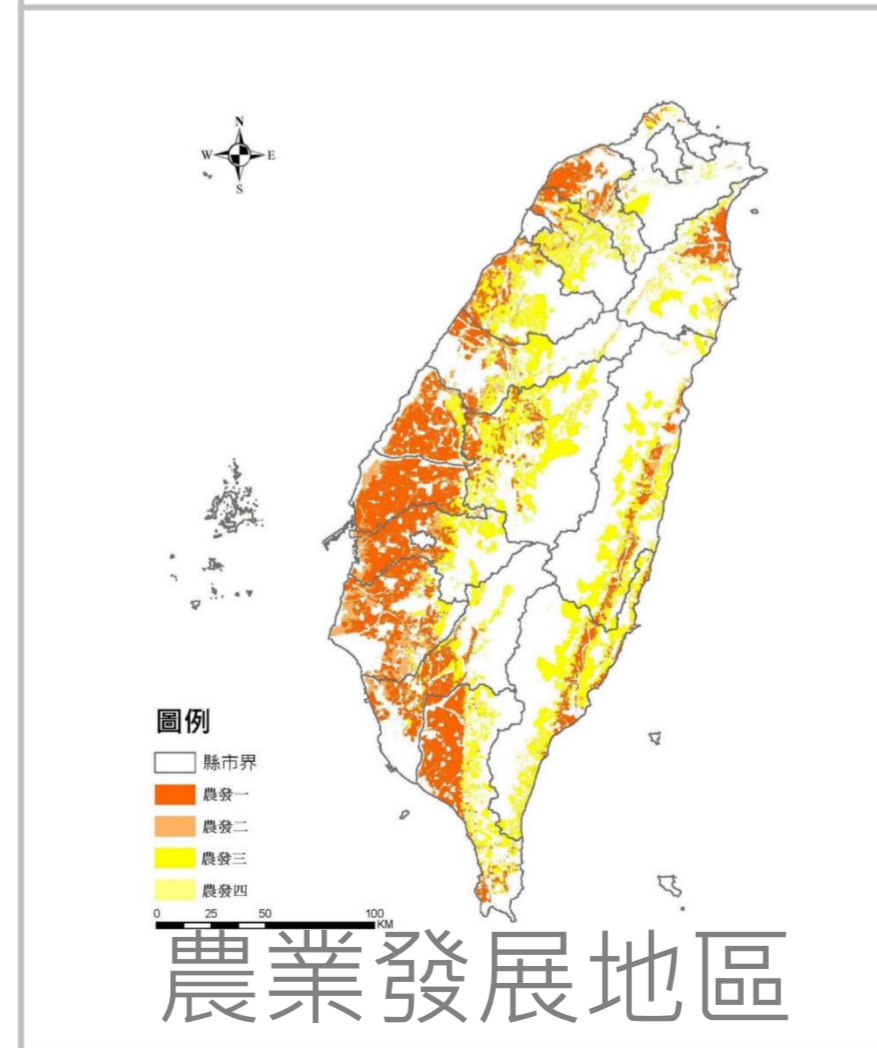
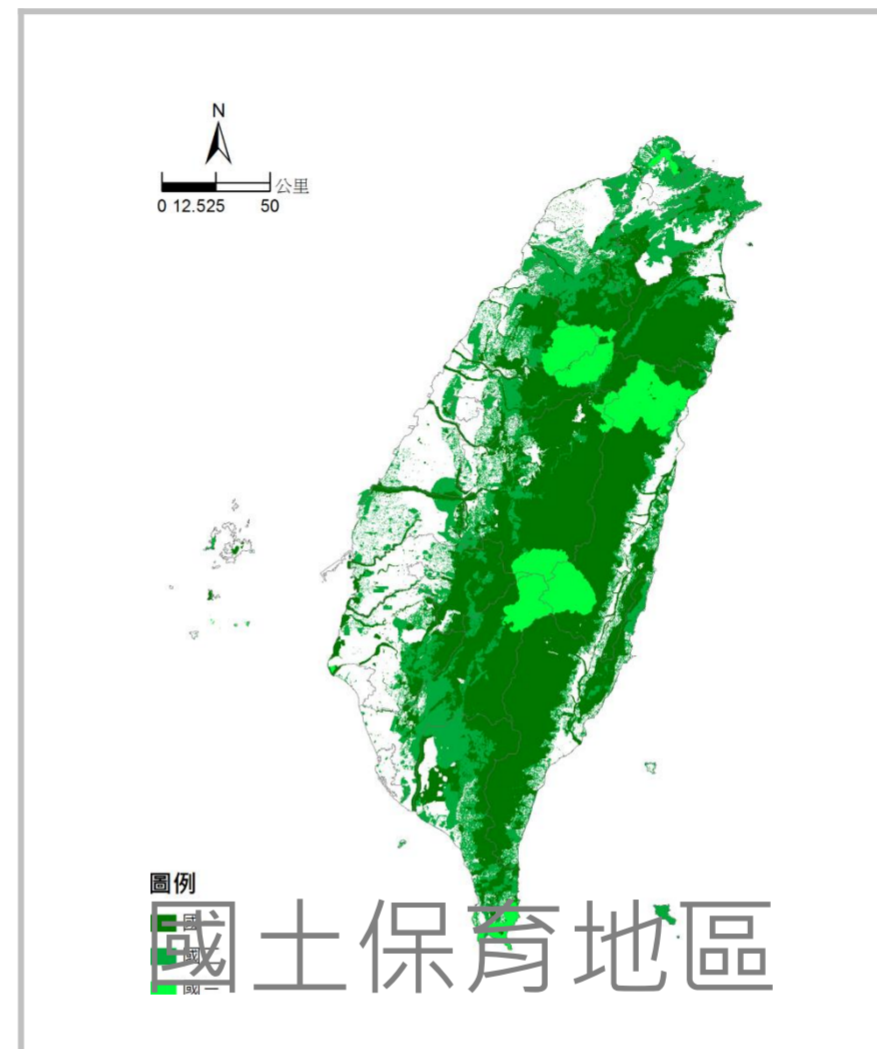
都市計畫



工業區



原住民聚落





## 肆、結語

---

安全的國土，可保人民居住安全  
智慧的國土，帶給人民生活富庶  
永續的國土，能讓人民安居樂業

內政部將持續會同中央各部會及地方政府，推動各項相關工作，落實國土的永續。



願 國土永壯，山河永美，城鄉永榮！

