

國土保育專案小組
各項工作辦理情形
記者會

國土保育專案小組
102.12.25

大綱

壹

國土保育專案小組

貳

辦理情形

一

處理需時為長期努力項目

二

嚴懲不法項目

三

現況已有所改善項目

四

紀錄片所涉設議題澄清項目

壹、國土保育專案小組

- 一、成立國土保育專案小組：11月29日召開「看見臺灣」紀錄片相關議題會議，成立「國土保育專案小組」，102年12月16日召開「國土保育專案小組第1次會議」。
- 二、專案小組分別於102年12月5日、13日、18日及19日辦理北部、南部、東部、中部4場次實地查證，共查證議題包括砂石盜採、水庫淤積、漂流木處理、海岸濕地污染、工業區污染、河川污染、住宅社區緊鄰危險坡地、河川行水區違建、和平水泥開挖汙染、海岸邊垃圾場崩落流失、空氣汙染（台中火力發電廠）、超抽地下水引起地層下陷及山坡地超限利用（違規種植檳榔）等13項議題，各項議題實地查證均邀請相關領域之學者專家參與。
- 三、未來將持續規劃高山公路興建破壞邊坡地質穩定及生態發展、嘉義縣阿里山祝山車站邊坡崩坍、原鄉部落周遭的嚴重坍塌等3項議題查證作業。

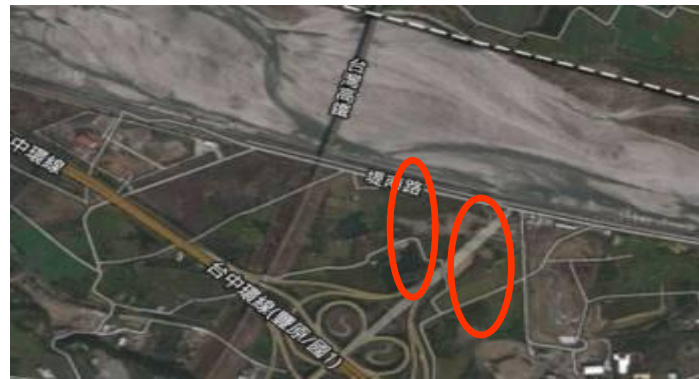
貳、辦理情形(1/18)

一、處理需時為長期努力項目

(一)台中市神岡區盜採砂石案：臺中市市府已依檢方指示行為人伸太田公司申辦回填整復，未來將密切與台中市政府聯繫掌握整復進度，並請台中市政府監控回填料源。



坑洞位置



坑洞位置

貳、辦理情形(2/18)

一、處理需時為長期努力項目(續1)

(二)屏東縣高樹鄉盜採砂石案：國有地上35個坑洞面積共37.1424公頃，依經現場取締違規行為人計19個坑洞19人，均已提起公訴；16個坑洞查無行為人。經濟部(水利署)已無償提供疏濬土石，採分年分區辦理坑洞回填，並就臨路較危險坑洞規劃先行回填。102年度已完成回填5個坑洞，預訂至106年度完成35個坑洞回填。



第15號坑洞回填前(99.10)



回填中(102.1.22)




回填後(102.4.24)

貳、辦理情形(3/18)

一、處理需時為長期努力項目(續2)

(三)南投縣仁愛鄉霧社水庫淤積案：目前淤積率66.8%，惟不影響其原有發電功能，為減緩淤積情形，台電公司仍持續以陸挖方式辦理清淤，每年約10萬立方公尺。另刻正規劃繞庫排砂以減緩淤積速率。



紀錄片相片



處理中相片 (102.6.07)



處理後相片 (102.11.14)

貳、辦理情形(4/18)

一、處理需時為長期努力項目(續3)

(四)桃園縣觀音鄉藻礁案：面臨物理性及化學性危害，未來除加強社區力量加強巡守、擴充觀音工業區污水處理量能之外，將積極評估劃為暫定自然地景或野生動物保育區，以徹底保護藻礁及漁業生態資源。



處理前相片 (101年4月)



處理後相片 (102年3月)



貳、辦理情形(5/18)

一、處理需時為長期努力項目(續4)

(五)嘉義縣阿里山祝山車站邊坡崩坍：此係天然災害
臺大實驗林管理處已完成地質鑽探及崩塌地分期
治理規劃，將於103年小規模試辦崩塌地復育，再
據以評估全面復育之可行性。



莫拉克災前航照



莫拉克災後航照



崩塌地現況照片(100年)

貳、辦理情形(6/18)

一、處理需時為長期努力項目(續5)

(六)屏東縣養殖漁業超抽地下水案：紀錄片所拍攝係供水管線跨海堤表面**抽取海水**養殖之私接管線，雖非抽取地下水，惟已違反水利法相關規定。未來俟農委會漁業署辦理海水統籌供應系統啟用後，逐步拆除違規管線。



番子崙海堤(100.06.24)



葫蘆尾海堤(100.06.24)

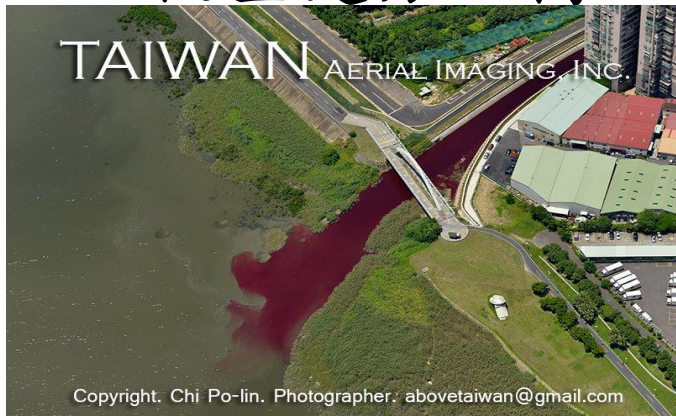
貳、辦理情形(7/18)

二、嚴懲不法

(一)住宅社區緊鄰危險山坡地：清境地區違章建築102年拆除2家。目前執行第3階段58家，8家無竊佔等不法事實已簽結外，其餘偵辦中。

(二)河川污染：

1. 觀音坑溪水遭染紅，新北市政府環保局查獲利王紙器公司非法棄置紅色油墨廢液，依違反水污染防治法從重處分30萬元罰鍰。



觀音坑溪紀錄片相片




觀音坑溪處理後相片(102.12.13)

貳、辦理情形(8/18)

二、嚴懲不法(續1)

(三)河川污染:

2. 新北市政府查獲昇鴻科技公司非法排放廢水污染淡水河口挖子尾保護區，依違反水污染防治法處分60萬元罰鍰及撤銷排放許可證，並因情節重大已勒令其停工。



挖子尾保護區紀錄片相片



挖子尾保護區處理後相片(102.11.29)

貳、辦理情形(9/18)

三、現況已有所改善項目

(一)莫拉克等風災造成土石流及漂流木等問題：高屏溪河道漂流木已清除改善。



高屏溪河道漂流木整治情形
(改善前)



高屏溪河道漂流木整治情形
(改善後)

貳、辦理情形(10/18)

三、現況已有所改善項目(續1)

(二)高山公路興建，破壞邊坡地質穩定及生態發展問題：
臺21線122.6K為因莫拉克災後該路段中斷，以貨櫃堆疊為臨時路基，現路基工程及栓兒明隧道已復建完成。



處理前相片 (98.10.03)



處理後相片 (102.01.04)

貳、辦理情形(11/18)

三、現況已有所改善項目(續2)

(三)原鄉部落周遭的嚴重坍塌問題：屏東縣霧台鄉吉露部落已於102年2月完成全村39戶遷村。



紀錄片相片



吉露部落衛星影像(102.02.17)



遷村後長治百合部落現況

貳、辦理情形(12/18)

三、現況已有所改善項目(續3)

(四)山坡地超限利用：嘉義縣中埔鄉石碇120-25地號檳榔樹已全部砍除進行造林。



處理前相片 (101.07.12)



處理後相片 (102.01.10)

貳、辦理情形(13/18)

三、現況已有所改善項目(續4)

(五)海岸邊垃圾場崩落改善：花蓮市環保公園(早期簡易垃圾堆置場)邊坡整治防護工程已於102年6月完工，已無垃圾崩落情事。



改善前相片(101.4.20)



改善後相片(102.12.18)

貳、辦理情形(14/18)

三、現況已有所改善項目(續5)

(六)住宅社區緊鄰危險山坡地：新北市政府於99年4月16日對汐止區馥記山莊施築太空包隔離緩衝，避免土石崩落，於100年5月5日完成修護工程。新北市政府另於102年3月11日委請相關專業公會進行年度安全檢查後，已通知社區加強監測，以確保社區安全。



新北市汐止區馥記山莊(改善前)



新北市汐止區馥記山莊(改善後)

貳、辦理情形(15/18)

四、紀錄片所涉設議題澄清項目

(一)盜採砂(土)石、以廢棄物回填：高屏溪水系一荖濃溪斜張橋上游河段(屏東縣)屬合法河川疏濬土方採取作業，並無以廢棄物回填之情況。



紀錄片相片



施工中 (102.01.20)



完工後 (102.05.20)

貳、辦理情形(16/18)

四、紀錄片所涉設議題澄清項目(續1)

(二)和平水泥開挖污染及破壞生態問題:花蓮縣秀林鄉和平勇士山及宜蘭縣蘇澳鎮台灣水泥太白山礦場，開採之礦石係利用直井輸送(勇士山)或架空索道(太白山)進行運輸，減少粉塵及排氣污染，未利用卡車運輸至山下工廠，採掘後並已按階段進行植生綠化作業。



紀錄片相片(花蓮縣)



處理前相片 (101.06.26)



處理後相片 (102.12.18)

貳、辦理情形(17/18)

四、紀錄片所涉設議題澄清項目(續2)

(三)超抽地下水引起地層下陷:影片所拍攝高雄市彌陀及永安養殖漁業生產區並非公告之嚴重地層下陷地區。



紀錄片相片



永安海水引水設施水源(97.07.28)



彌陀海水引水設施(明渠)(101.06.30)

貳、辦理情形(18/18)

四、紀錄片所涉設議題澄清項目(續3)

(四)漁港密集開闢、消波塊破壞海岸線、海岸濕地面積逐漸減少問題：臺九線南迴公路沿海築路係為保護南迴公路坡邊安全，以消波塊為保全手段。沿海岸線不再建設國道及省道，亦不再補助地方經費建設沿海岸線之道路



紀錄片相片



95-97年間保護海岸線投放消波塊 (102年12月)



田華完報簡